

## DE MILIEUBOOT

De Milieuboot is een gespecialiseerd kenniscentrum over water, waterlopen, natte natuur en integraal waterbeleid én een varend educatief centrum.

De Milieuboot informeert en sensibiliseert jongeren en volwassenen over het belang en de huidige en toekomstige rol en waarde van onze Vlaamse rivieren en kanalen en hun omgeving. Met het project 'educatieve milieuboottochten' neemt ze jong en oud mee voor een unieke tocht op en over de waterloop en zijn omgeving in eigen streek. Met steun van het departement Omgeving, komt elke streek in Vlaanderen om de vier jaar aan bod. De Milieuboot geeft publicaties uit en organiseert of werkt ook mee aan studie- of vormingsdagen over water, waterlopen en integraal waterbeleid.

- Educatieve milieuboottochten
- Project onderzoekscompetenties
- Lespakket Op Sleeptouw
- Medewerking aan studiedagen en vormingsactiviteiten
- Nieuwsbrief
- Animaties | workshops | Info- en documentatiecentrum | ...

## PROJECT EDUCATIEVE MILIEUBOOTTOCHTEN

### LABO

- Waterkwaliteitsbepaling
- Biodiversiteit

### DEK

- Integraal waterbeheer
- Biodiversiteit
- Ontdekken van de waterloop en omgeving

### INTERACTIEVE EXPORIJMTE

- Natuur in evenwicht
- Watervervuiling en waterzuivering
- Klimaat
- Watergebruik | Blue Deal | slim omgaan met (hemel)water
- Overstromings- en droogteproblematiek
- Rioolwaterzuivering

## SDG'S

De Milieuboot helpt volgende duurzame ontwikkelingsdoelstellingen of Sustainable Development Goals (SDG's) van de Verenigde Naties rechtstreeks of onrechtstreeks te realiseren.



DE MILIEUBOOT

Schoon water in alle rivieren  
Meer ruimte voor water



DEPARTEMENT  
OMGEVING

## Boudewijnkanaal

Een spanningsveld tussen industrie en natuur, uitdijende havenactiviteit versus unieke poldernatuur typeren deze waterweg. **969** deelnemers ontdekten het kanaal, die de verbinding maakt tussen de grootste kusthaven van België, de Noordzee en het hinterland.

## Kanaal Gent-Oostende

**1346** deelnemers voeren mee op één van de oudste kanalen van Vlaanderen. Naast zijn verbindingfunctie van de steden Brugge en Gent met de zee vormt dit kanaal een belangrijke as voor waterafvoer ter bescherming van deze steden tegen wateroverlast.

## Kanaal Gent-Terneuzen

**1814** deelnemers waren onder de indruk van de havenactiviteiten in North Sea Port Gent. Hoewel deze regio vandaag nog een grote gebruiker van fossiele brandstoffen is, staat ze toch klaar voor een energietransitie richting hernieuwbare energiebronnen.

## Zeeschelde

**634** deelnemers bewonderden de fauna en flora in de slikken en schorren van deze zoetwatergetijdenrivier. De Sigmagebieden beschermen de omgeving tegen overstromingen maar zorgen ook voor meer ruimte voor waardevolle natuur.



## Netekanaal, Nete en Rupel

**1024** deelnemers maakten kennis met dit het blauw-groene lint door de getijdengevoelige Netevallei en de Rupelstreek. Daar waar de Rupel gekenmerkt wordt door baksteenproductie, staat de Nete in het teken van waterwinning.

## IJzer

Meanders, natuurlijke oevers, plasbermen, rietkragen en een raster van slootjes herbergen er een rijke biodiversiteit. **724** deelnemers namen we mee op sleeptouw.

## Afleidingskanaal van de Leie en de Leie


**1005** deelnemers maakten kennis met het Europese project Seine-Schelde waarbij de waterweg wordt opgewaardeerd voor grotere schepen. Natuurlijk ingerichte oevers, lagunes en plasbermen worden ingericht op de Leie ter compensatie van dit ingrijpend project.

## Havengebied en Ringvaart Gent

**620** deelnemers ontdekten de rol van de Ringvaart in het waterbeheer rond Gent en maakten kennis met de stadsvernieuwing in de oude havendokken en de havenactiviteit North Sea Port.

## Kanaal Leuven-Dijle

Tussen Mechelen en Leuven ervaarden **2225** deelnemers het 'bierkanaal' als een mix van waterbouwkundig erfgoed, stadsvernieuwend project en als aantrekkelijke waterweg om de fietsen en te wandelen. Passage door de oude sluisen was een hele belevenis.




# PROJECT EDUCATIEVE MILIEUBOOTTOCHTEN



Boudewijnkanaal



Kanaal Gent-Terneuzen



Netekanaal

## ERVAREN EN BELEVEN



Leie



Netekanaal, Nete en Rupel



Kanaal Leuven-Dijle

**WATERLOOP ALS  
BLAUW-GROENE  
CORRIDOR VOOR  
BIODIVERSITEIT EN  
EEN VEERKRACHTIGE  
OMGEVING**



Boudewijnkanaal

### Aantal tochten

**185**

### Vaarwegen

**176 km**

### Totaal gevaren

**2692 km**




Kanaal Leuven-Dijle

## VAREND EDUCATIEF CENTRUM



IJzer



Rupel

**MEER  
RUIMTE  
VOOR  
WATER**



Zeeschelde

## CIJFERS in 2022

**10361** deelnemers

Schooldagen

**8630** leerlingen

**575** leerkrachten

Weekend & woensdagnamiddag

**1028** volwassenen

**128** jongeren



## DEELNEMERS IN 2022

- Algemeen- en bijzonder lager en secundair onderwijs'
- 3de graad secundair onderwijs voor onderzoekscompetenties
- Studenten lerarenopleiding
- Families, vriendengroepen
- Lokale besturen
- Milieuraad
- Seniorenraad
- Service club
- Vrijwilligers in natuur- en milieueducatie
- Provinciebestuur dienst klimaat milieu en natuur
- Socio-culturele verenigingen
- Milieu- en natuurverenigingen
- ...



DE MILIEUBOOT  
DEPARTEMENT  
OMGEVING

[www.milieuboot.be](http://www.milieuboot.be)

De Milieuboot vzw | 053 72 94 20 | [info@milieuboot.be](mailto:info@milieuboot.be)

Volg ons op  